



## Informace o pozemku

Parcelní číslo: [727/1](#) 

Obec: [Rokytno \[575577\]](#) 

Katastrální území: [Rokytno \[741078\]](#)

Číslo LV: [10001](#)

Výměra [m<sup>2</sup>]: 3969

Typ parcely: Parcela katastru nemovitostí

Mapový list:

Určení výměry: Graficky nebo v digitalizované mapě

Druh pozemku: orná půda



## Vlastníci, jiní oprávnění

Vlastnické právo

Podíl

Obec Rokytno, č. p. 21, 53304 Rokytno

## Způsob ochrany nemovitosti

Název

zemědělský půdní fond

## Seznam BPEJ

BPEJ      Výměra

[32310](#)  3969

## Omezení vlastnického práva

Typ

Věcné břemeno (podle listiny)


## Jiné zápisy

Typ

Zahájeny pozemkové úpravy

Změna výměr obnovou operátu

 Řízení, v rámci kterých byl k nemovitosti zapsán cenový údaj

Nemovitost je v územním obvodu, kde státní správu katastru nemovitostí ČR vykonává [Katastrální úřad pro Pardubický kraj, Katastrální pracoviště Pardubice](#) 

Zobrazené údaje mají informativní charakter. Platnost dat k 21.10.2021 09:00.